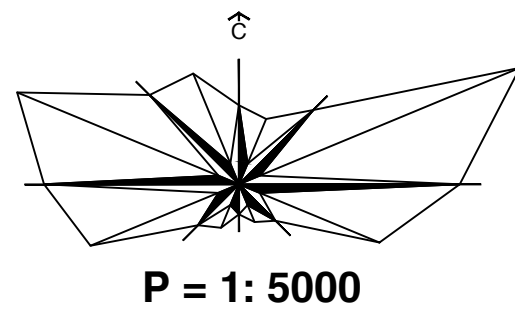










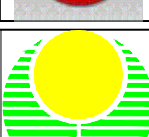
ПЛАН ГЕНЕРАЛНЕ РЕГУЛАЦИЈЕ НАСЕЉА ЈАЗАК



P = 1: 5000

ГАСОВОДНА ИНФРАСТРУКТУРА

- ГАСОВОД
 -  МРС
 -  ПОСТОЈЕЋА РЕГУЛАЦИОНА ЛИНИЈА
 -  ПЛАНИРАНА РЕГУЛАЦИОНА ЛИНИЈА
 -  ПОСТОЈЕЋА ГРАНИЦА ГРАЂЕВИНСКОГ ПОДРУЧЈА
 -  ПЛАНИРАНА ГРАНИЦА ГРАЂ.ПОДРУЧЈА = ГРАНИЦА ОБУХВАТА ПЛАНА
 -  ГРАНИЦА НАЦИОНАЛНОГ ПАРКА ФРУШКА ГОРА
 -  ГРАНИЦА ВИКЕНД ЗОНЕ

| | | | |
|-----------------------------|---|---|---------------------|
| НОСИЛАЦ ИЗРАДЕ ПЛАНА: |  | ОПШТИНА: И Р И Г | Печат и потпис: |
| | | ОВЛАШЋЕНО ЛИЦЕ: | |
| ОБРАЂИВАЧ: |  | ЈП ЗАВОД ЗА УРБАНИЗАМ ВОЈВОДИНЕ НОВИ САД | Печат и потпис: |
| | | В.Д. ДИРЕКТОРА: др АЛЕКСАНДАР ЈЕВТИЋ | |
| НАЗИВ ПЛАНА: | ПЛАН ГЕНЕРАЛНЕ РЕГУЛАЦИЈЕ НАСЕЉА ЈАЗАК | | Е - број: 2389 |
| НАЗИВ КАРТЕ: | ГАСОВОДНА ИНФРАСТРУКТУРА | | |
| ОДГОВОРНИ УРБАНИСТА: | РАДОМИР ОВУКА, дипл.инж.арх. | | |
| УРБАНИСТА САРАДНИК: | МИЛАН ЖИЖИЋ, дипл.инж.маш. | Датум: 2015. | |
| | | | Бр.листа: 8. |